










LEGENDA:
ZÁKLADNÍ DATA ÚZEMÍ

-  HRANICE ŘEŠENÉHO ÚZEMÍ
-  POLOHOPIŠ (KATASTRNĚMŮVITOSTI)
-  POLOHOPIŠ (HRANICE KÚ)
-  ZASTAVĚNÉ ÚZEMÍ

LEGENDA VEŘEJNĚ PROSPĚŠNÝCH STAVEB

-  PLOCHA VPS - NÁVRH
-  TRASA VPS - NÁVRH
-  POPIS VPS - NÁVRH

POPIS VEŘEJNĚ PROSPĚŠNÝCH STAVEB

- VPT_1_1** TW - VODOJEM - NÁVRH
- VPT_1_2** TW - VODOVODNÍ PRIVADEC - NÁVRH
- VPT_2_1** TW - OBEČNÍ ČOV - NÁVRH


ÚZEMNÍ PLÁN
NOVÉ DVORY

MĚSTSKÝ ÚŘAD DOBRUŠA
OBOR VÝSTAVBY A ŽIVOTNÍHO PROSTŘEDÍ
MÍROVÉ NÁMĚSTÍ 1602
283 01 DOBRUŠA

ZPRACOVATEL:
ATELIER VITOLÁČEK
INŽENÝRSKÁ PRÁCE, VEŘEJNÉ ŽP, STAVBY
MIRKA VITOLÁČKA, IČO: 250890001
www.vitolacek.cz

FAZE ÚP: NÁVRH K VEŘEJNÉMU PROJEDNÁNÍ
DATUM ZPRACOVÁNÍ: 12. 2024

B. VÝROKOVÁ ČÁST - GRAFICKÁ ČÁST
**VEŘEJNĚ PROSPĚŠNÉ
STAVBY, OPATŘENÍ A
SANACE**

1:5000
B.3