













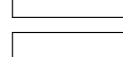



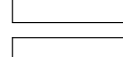









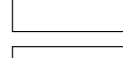

















LEGENDA:
ZÁKLADNÍ DATA ÚZEMÍ

-  REŠENÉ ÚZEMÍ
-  POLOHOPIŠ (KATASTRNĚMOVTOSTI)
-  POLOHOPIŠ (HRANICE KÚ)
-  VÝŠKOPIS (VRTEVNICE)

- | STAV: | NÁVRH: | TECHNICKÁ INFRASTRUKTURA |
|---|---|---------------------------------------|
|  |  | KANALIZACE SPLÁŠKOVÁ TLAKOVÁ |
|  |  | ČIŠTÍRNA ODPADNÍCH VOD |
|  |  | OCHRANNÉ PÁSMA ČOV |
|  |  | KANALIZACE SPLÁŠKOVÁ - OCHRANNÉ PÁSMA |
|  |  | MELIORACE - HOZ |
|  |  | MELIORACE - HOZ |
|  |  | VODOVOD |
|  |  | VODOVOD - OCHRANNÉ PÁSMA |
|  |  | VODNÍ ZDROJ - BOD |
|  |  | VODOVODNÍ PRIVÁDEČ |
|  |  | VODOJEM |
|  |  | KORIDOR TI - VODOVODNÍ PRIVÁDEČ |
|  |  | EL VEDENÍ DO 35 KV |
|  |  | EL VEDENÍ DO 1 KV |
|  |  | TRAFOSTANICE - BOD |
|  |  | TRAFOSTANICE - PLOCHA |
|  |  | EL VEDENÍ - OCHRANNÉ PÁSMA |
|  |  | SEK - TRASA RSS |
|  |  | SEK - TELEFON |
|  |  | SEK - OCHRANNÉ PÁSMA |

ÚZEMNÍ PLÁN
NOVÉ DVORY

PŘÍKAZNÍK:
MĚSTSKÝ ÚŘAD DOBRŠÍ
OBYV. VÝSTAVBY A ŽIVOTNÍHO PROSTŘEDÍ
MÍROVÉ NÁMĚSTÍ 1602
283 01 DOBRŠÍ

PŘÍKAZNÍK:
ATELIER UTOULÁČEK
OBORNÝ ŽEŤÁK, BOHUMIL ŠOŠA A PARTNERI
MÍSTO: MĚSTSKÝ ÚŘAD DOBRŠÍ
www.utoulacek.cz

FAZE ÚP:
NÁVRH K VEŘEJNÉMU PROJEDNÁNÍ
DATUM ZPRACOVÁNÍ: 12. 2024

D. ODVODNĚNÍ - GRAFICKÁ ČÁST
TECHNICKÁ INFRASTRUKTURA
1:5000

D.3