










**LEGENDA:**

**ZÁKLADNÍ DATA ÚZEMÍ**




-  ŘEŠENÉ ÚZEMÍ
-  POLOHOPIS (KATASTRNĚMOCNOSTI)
-  POLOHOPIS (HRANICE KÚ)
-  VÝŠKOPIS (VRŠTEVNICE)

**ZÁKLADNÍ JEVI ÚZEMÍ**




-  ZASTAVĚNÉ ÚZEMÍ
-  ZASTAVITELNÉ ÚZEMÍ
-  Z.1 ZASTAVITELNÉ PLOCHY
-  K.1 PLOCHA ZMĚN V KRAJINĚ
-  KORIDOR NAD PLOCHAMI S ROZDÍLNÝM ZPŮSOBEM VYUŽITÍ VYMEZENÝ ÚZEMNÍM PLÁNEM

**LEGENDA:**

**KRAJINA**

-  STAV: KRAJINNÁ ZELEN LINOVA
-  NÁVRH: KRAJINNÁ ZELEN LINOVA
-  VODNÍ TOKY POVRCHOVÉ





**ÚZEMNÍ SYSTÉM EKOLOGICKÉ STABILITY**

-  BIOCENTRUM LOKÁLNÍ
-  BIOKORIDOR LOKÁLNÍ
-  BIOKORIDOR REGIONÁLNÍ





**KULTURNÍ HODNOTY**

-  ARCHITEKTONICKY CENNÉ STAVBY, DROBNÉ SAKRÁLNÍ PAMÁTKY

**PLOCHY S ROZDÍLNÝM ZPŮSOBEM VYUŽITÍ**

-  BV BYDLENÍ - VENKOVSKÉ
-  BV BYDLENÍ - VŠEOBECNÉ V BYTOVÝCH DOMECH
-  BU BYDLENÍ - VŠEOBECNÉ V BYTOVÝCH DOMECH
-  RI REKREACE - INDIVIDUÁLNÍ





**O - OBČANSKÉ VYBAVENÍ**

-  OU OBČANSKÉ VYBAVENÍ VŠEOBECNÉ
-  OV<sub>a</sub> OBČANSKÉ VYBAVENÍ - VEŘEJNÉ - OCHRANA ÚBYATELSTVA
-  OK OBČANSKÉ VYBAVENÍ - KOMERČNÍ
-  OS OBČANSKÉ VYBAVENÍ - SPORT

**P - VEŘEJNÁ PROSTRANSTVÍ**

-  PU VEŘEJNÁ PROSTRANSTVÍ VŠEOBECNÁ



**Z - ZELEN**

-  ZU ZELEN VŠEOBECNÁ
-  ZZ ZELEN - ZAHRADY A SADY
-  ZO ZELEN OCHRANNÁ A OZOLAČNÍ
-  ZS ZELEN BÍDELNÍ OSTATNÍ



**S - SMÍŠENÉ OBYTNÉ**

-  SV BYDLENÍ SMÍŠENÉ - OBYTNÉ VENKOVSKÉ



**D - DOPRAVNÍ INFRASTRUKTURA**

-  DS DOPRAVA SILNIČNÍ
-  DX DOPRAVA JINÁ



**T - TECHNICKÁ INFRASTRUKTURA**

-  TW VODNÍ HOSPODÁŘSTVÍ
-  TE ENERGETIKA



**V - VÝROBA A SKLADOVÁNÍ**

-  VD VÝROBA DROBNÁ A SLUŽBY
-  VZ VÝROBA ZEMĚDĚLSKÁ A LESNICKÁ

**W - VODNÍ A VODOHOSPODÁŘSKÉ**

-  WT VODNÍ A VODNÍCH TOKŮ
-  WH VODOHOSPODÁŘSKÉ


**A - ZEMĚDĚLSKÉ**

-  AP ORNÁ PŮDA
-  AL TRVALE TRAVNÍ POROSTY

**L - LESNÍ**

-  LU LESNÍ VŠEOBECNÉ




















**N - PŘÍRODNÍ**

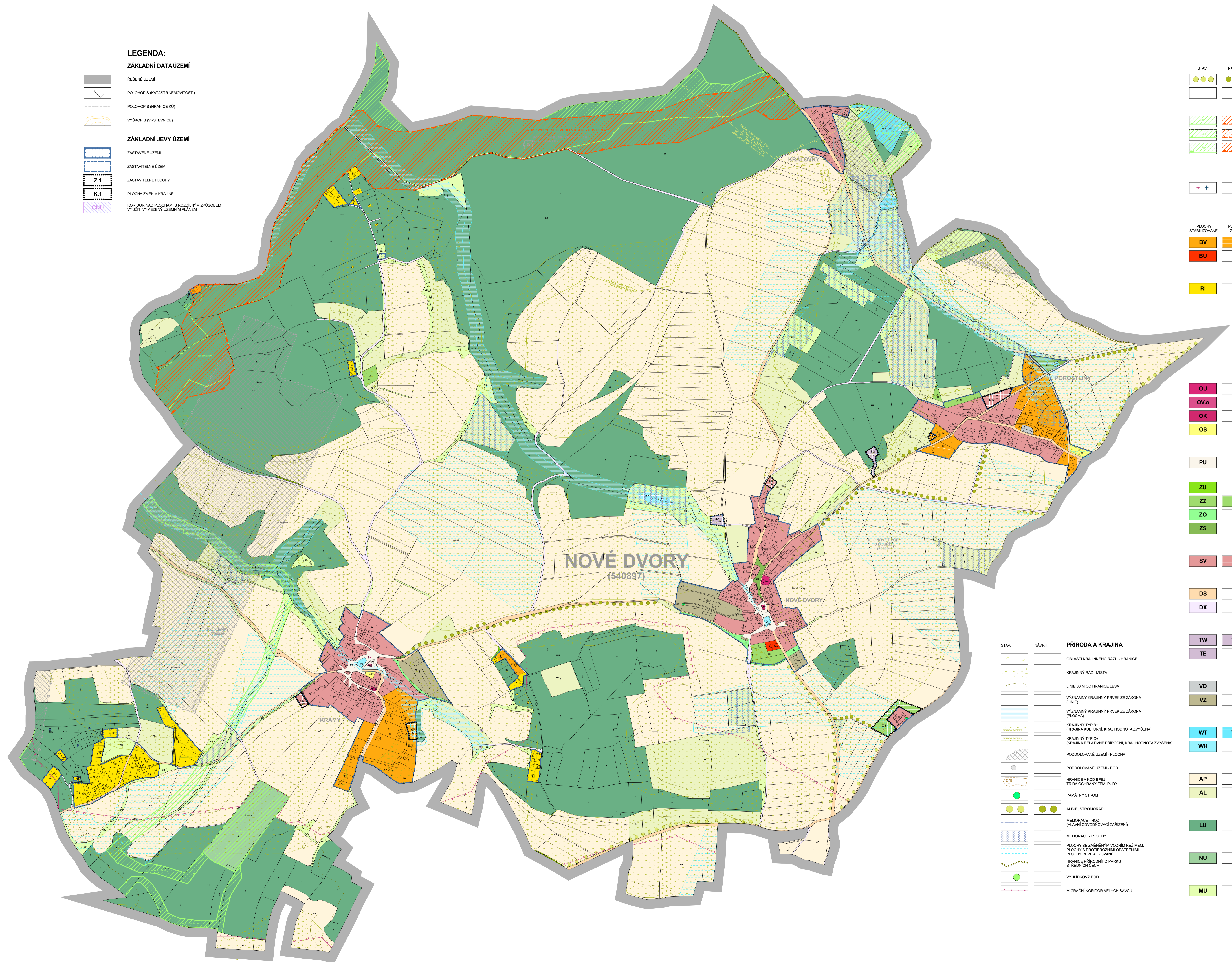
-  NU PŘÍRODNÍ VŠEOBECNÉ

**M - SMÍŠENÉ NEZASTAVĚNÉHO ÚZEMÍ**

-  MU SMÍŠENÉ NEZASTAVĚNÉHO ÚZEMÍ VŠEOBECNÉ

**STAV: NÁVRH: PŘÍRODA A KRAJINA**

-  OBLASTI KRAJINNÉHO RÁZU - HRANICE
-  KRAJINNÝ RÁZ - MĚSTA
-  LINE 30 M OD HRANICE LESA
-  VÝZNAMNÝ KRAJINNÝ PRŮVĚK ZE ZÁKONA (LINE)
-  VÝZNAMNÝ KRAJINNÝ PRŮVĚK ZE ZÁKONA (PLOCHA)
-  KRAJINNÝ TYP B (KRAJINA KULTURNÍ, KRAJ. HODNOTA ZVÝŠENÁ)
-  KRAJINNÝ TYP C (KRAJINA RELATIVNĚ PŘÍRODNÍ, KRAJ. HODNOTA ZVÝŠENÁ)
-  PODOOLOVANÉ ÚZEMÍ - PLOCHA
-  PODOOLOVANÉ ÚZEMÍ - BOD
-  HRANICE A KÓD BPEJ
-  TRIDA OCHRANNÝ ZEM. PŮDY
-  PAMÁTNÝ STROM
-  ALEJE, STROMOŘADÍ
-  MELIORACE - HOZ (PRAVNÍ ODVODKOVACÍ ZAŘÍZENÍ)
-  MELIORACE - PLOCHY
-  PLOCHY SE ZMĚNĚNÝM VODNÍM REŽIMEM, PLOCHY S PROTIEROZNÍM OPATŘENÍM, PLOCHY REVITALIZOVANÉ
-  HRANICE PŘÍRODNÍHO PARKU
-  VYHLÍDKOVÝ BOD
-  MIGRAČNÍ KORIDOR VELÝCH SAVCŮ



**ÚZEMNÍ PLÁN**  
**NOVÉ DVORY**  
 PŘÍRODA A KRAJINA  
 MĚSTSKÝ ÚŘAD DOBRŠÍ  
 ODBOR VÝSTAVBY A ŽIVOTNÍHO PROSTŘEDÍ  
 MÍROVÉ NÁMĚSTÍ 1002  
 283 01 DOBRŠÍ  
 PRACOVNÍK: ATELIER VOUDČEK  
 ODBORNÝ VÝKLAD: 2024  
 D. OSUVOUČENÍ - GRAFICKÁ ČÁST  
 PŘÍRODA A KRAJINA  
 1:5000  
 D.5