








LEGENDA:
ZÁKLADNÍ DATA ÚZEMÍ

-  HRANICE ŘEŠENÉHO ÚZEMÍ
-  POLOHOPIS (KATASTR NEMOVITOSTÍ)
-  POLOHOPIS (HRANICE KÚ)
-  ZASTAVĚNÉ ÚZEMÍ (STABILIZOVANÉ PLOCHY)

ZEMĚLÉSKÝ PŮDNÍ FOND A PLOCHY URČENÉ K PLNĚNÍ FUNKCE LESA

-  HRANICE BPEJ
-  53816 OZNAČENÍ BPEJ
-  II. ZABORY ZPF - II. TRÍDA OCHRANY ZEMĚLÉSKÉ PŮDY
-  III. ZABORY ZPF - III. TRÍDA OCHRANY ZEMĚLÉSKÉ PŮDY
-  IV. ZABORY ZPF - IV. TRÍDA OCHRANY ZEMĚLÉSKÉ PŮDY
-  V. ZABORY ZPF - V. TRÍDA OCHRANY ZEMĚLÉSKÉ PŮDY
-  ZABORY PLPFL


ÚZEMNÍ PLÁN
NOVÉ DVORY

PŘÍPADOVÝ
MĚSTSKÝ ÚŘAD DOBRUŠA
OBYČNÝ ZPŮSOB
OBOR VÝSTAVBY A ŽIVOTNÍHO PROSTŘEDÍ
MÍROVÉ NÁMĚSTÍ 1602
283 01 DOBRUŠA

PŘÍPADOVÝ
ATELIER VITOLÁČEK
ARCHITECTURAL OFFICE
MÚROVŇSKÁ 101
102 00 PRAHA 2
TEL: +420 224 123 456
WWW.VITOLACEK.CZ

FAZE ÚP: NÁVĚH K VEŘEJNÉMU PROJEDNÁNÍ
DATUM ZPRACOVÁNÍ: 12. 2024

D. ODŮVODNĚNÍ - GRAFICKÁ ČÁST
ZABORY
ZEMĚLÉSKÉHO
PŮDNÍHO FONDU

1:5000