









LEGENDA:

ZÁKLADNÍ DATA ÚZEMÍ



-  REŠENÉ ÚZEMÍ
-  POLOHOPIS (KATASTRNĚMŮSTOSTI)
-  POLOHOPIS (VRANICE KÚ)
-  VÝŠKOPIS (KŘIVKOVNICE)

ZÁKLADNÍ JEVY ÚZEMÍ




-  ZASTAVĚNÉ ÚZEMÍ
-  ZASTAVITELNÉ ÚZEMÍ
-  ZASTAVITELNÉ PLOCHY
-  KORIDOR NAD PLOCHAMI S ROZDÍLNÝM ZPŮSOBEM VYUŽITÍ V MEZERY ÚZEMNÍM PLÁNEM PRO TECHNICKOU INFRASTRUKTURU

LEGENDA:

KRAJINA

-  KRAJINA ZELENÁ LHOVA
-  VODNÍ TOKY POVRCHOVÉ




ÚZEMNÍ SYSTÉM EKOLOGICKÉ STABILITY

-  BIOCENTRUM LOKÁLNÍ
-  BIOKORIDOR LOKÁLNÍ
-  BIOKORIDOR REGIONÁLNÍ





KULTURNÍ HODNOTY

-  ARCHITEKTONICKY CENNÉ STAVBY, DROBNÉ SAKRÁLNÍ PAMÁTKY

PLOCHY S ROZDÍLNÝM ZPŮSOBEM VYUŽITÍ

- B - BYDLENÍ**
 -  BV - BYDLENÍ - VENKOVSKÉ
 -  BH - BYDLENÍ - HRADNĚ
- R - REKREACE**
 -  RI - REKREACE - INDIVIDUÁLNÍ



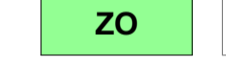

O - OBČANSKÉ VYBAVENÍ

-  OU - OBČANSKÉ VYBAVENÍ VŠEOBECNÉ
-  OV - OBČANSKÉ VYBAVENÍ - VEŘEJNÉ
-  OK - OBČANSKÉ VYBAVENÍ - KOMERČNÍ
-  OS - OBČANSKÉ VYBAVENÍ - SPORT

P - VEŘEJNÁ PROSTRANSTVÍ

-  PU - VEŘEJNÁ PROSTRANSTVÍ VŠEOBECNÁ

Z - ZELEN

-  ZU - ZELEN VŠEOBECNÁ
-  ZZ - ZELEN - ZAHRADY A SADY
-  ZO - ZELEN OCHRANNÁ A IZOLAČNÍ
-  ZS - ZELEN SIDELNÍ OSTATNÍ


S - SMÍŠENÉ OBYTNÉ

-  SV - BYDLENÍ SMÍŠENÉ - OBYTNÉ VENKOVSKÉ

D - DOPRAVNÍ INFRASTRUKTURA

-  DS - DOPRAVA SILNIČNÍ
-  DX - DOPRAVA JINÁ

T - TECHNICKÁ INFRASTRUKTURA

-  TW - VODNÍ HOSPODÁŘSTVÍ

V - VÝROBA A SKLADOVÁNÍ

-  VD - VÝROBA DROBNÁ A SLUŽBY
-  VZ - VÝROBA ZEMĚDĚLSKÁ A LESNICKÁ

W - VODNÍ A VODOHOSPODÁŘSKÉ

-  WT - VODNÍ A VODNÍCH TOKŮ
-  WH - VODOHOSPODÁŘSKÉ

A - ZEMĚDĚLSKÉ

-  AP - ORNÁ PŮDA
-  AL - TRVALÉ TRAVNÍ POROSTY

L - LESNÍ

-  LU - LESNÍ VŠEOBECNÉ

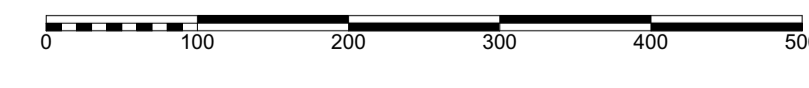
N - PŘÍRODNÍ

-  NU - PŘÍRODNÍ VŠEOBECNÉ

M - SMÍŠENÉ NEZASTAVĚNÉHO ÚZEMÍ

-  MU - SMÍŠENÉ NEZASTAVĚNÉHO ÚZEMÍ VŠEOBECNÉ

NOVÉ DVORY
(540897)



ZÁZNAM O ÚČINNOSTI
ÚZEMNÍ PLÁNOVACÍ DOKUMENTACE
NÁZEV DOKUMENTACE:
ČISTOPIS ÚZEMNÍHO PLÁNU
NOVÉ DVORY
ORGAN KTERÝ JHO VYDAL:
ZASTUPITELSTVO OBCE NOVÉ DVORY
DATUM NÁSTUPU ÚČINNOSTI:
OPRAVĚNÁ OSOBA PŘEDÁVATELE (JEDN. MÍSTNÍ ÚŘAD):
MGR. VERONIKA KROČÁČKOVÁ, REF. ÚJIP MÚO DOBRŠ
KOPÍJKA ÚZEMNÍHO PLÁNU

ÚZEMNÍ PLÁN
NOVÉ DVORY
PŘÍPRAVITEL:
MĚSTSKÝ ÚŘAD DOBRŠ
OBOR VÝSTAVBY A ŽIVOTNÍHO PROSTŘEDÍ
MÍROVÉ NÁMĚSTÍ 1002
303 01 DOBRŠ
PRACOVNÍK:
ATELIER VORLÍČEK
OBČANSKÝ INŽENÝRING
PROJEKTOVÁ A INŽENÝRSKÁ FIRM
VÝKRES
MÍSTNÍ ÚŘAD DOBRŠ
REF. ÚJIP MÚO DOBRŠ
FAZE ÚP:
ČISTOPIS ÚZEMNÍHO PLÁNU
DATUM DOKUMENTACE: 07.2025